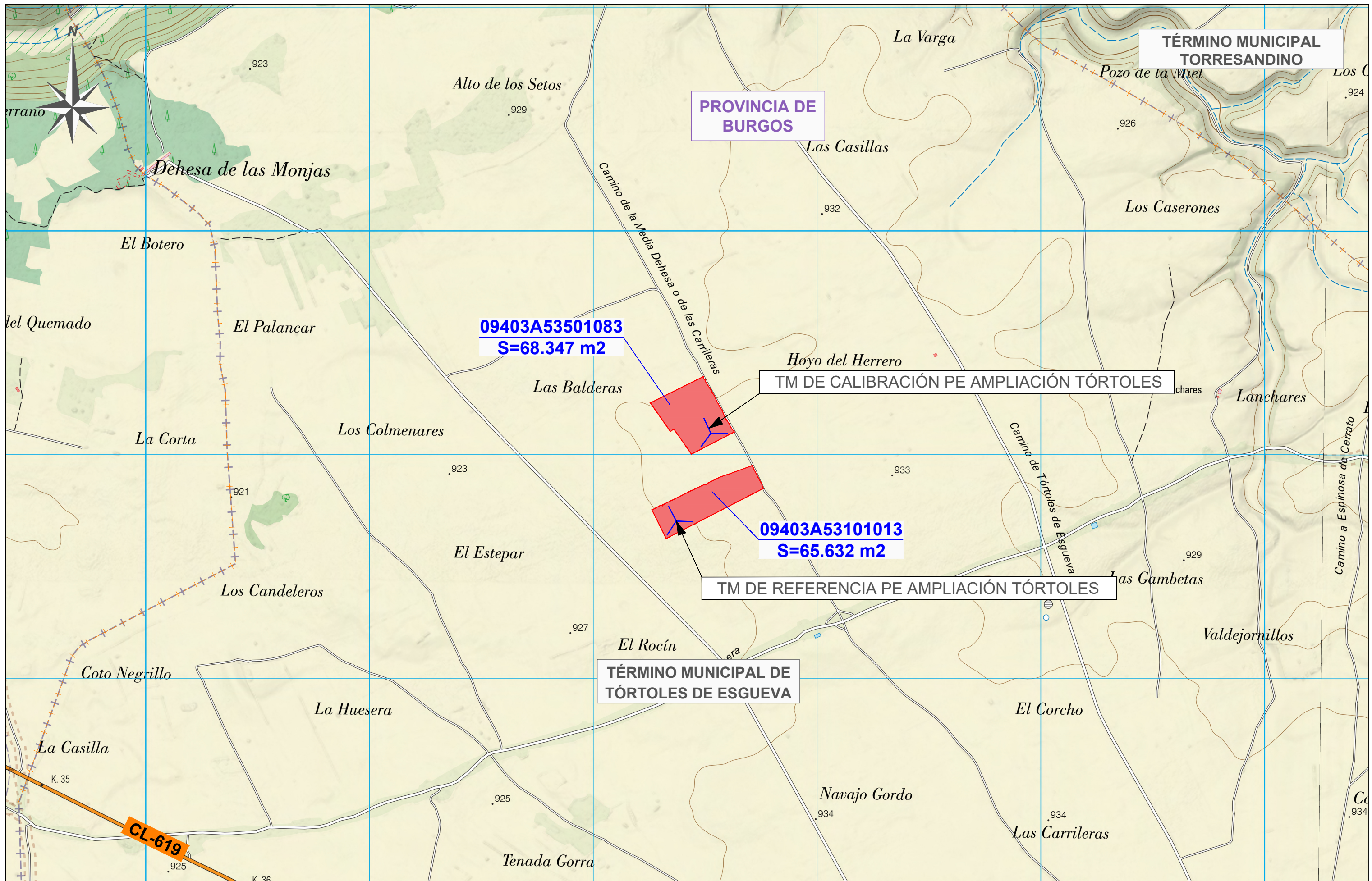


Planos



09403A53501083
S=68.347 m2

09403A53101013
S=65.632 m2

**TÉRMINO MUNICIPAL
 TORRESANDINO**

**PROVINCIA DE
 BURGOS**

TM DE CALIBRACIÓN PE AMPLIACIÓN TÓRTOLES

TM DE REFERENCIA PE AMPLIACIÓN TÓRTOLES

**TÉRMINO MUNICIPAL DE
 TÓRTOLES DE ESGUEVA**

TÍTULO:
**PARQUE EÓLICO "AMPLIACIÓN TÓRTOLES"
 Y SU INFRAESTRUCTURA DE EVACUACIÓN.**



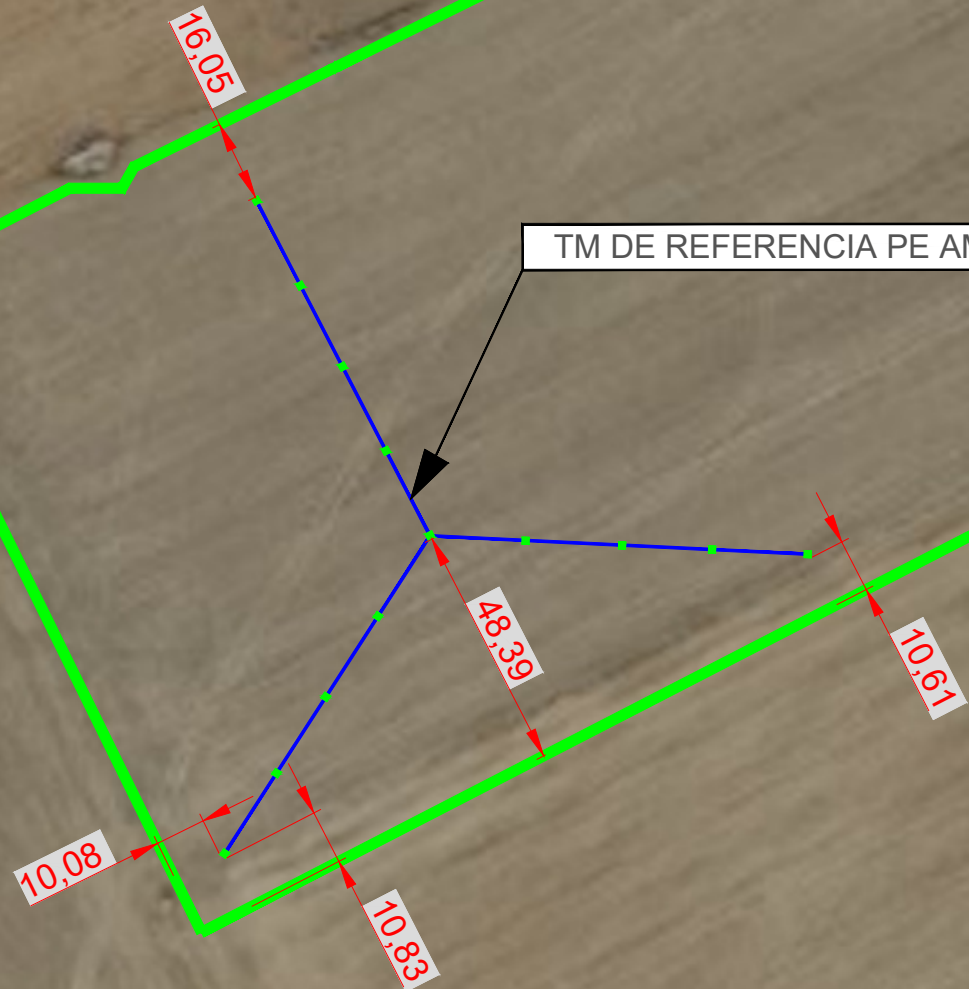
NOMBRE PLANO:
**P.E. "AMPLIACIÓN TÓRTOLES"
 PLANTA SITUACIÓN TORRES**

ESCALA: 1:50.000	FECHA: NOVIEMBRE 2025	Nº PLANO HOJA 1 DE 1
----------------------------	-------------------------------------	---------------------------------------



09403A53101013
S=65.632 m2

TM DE REFERENCIA PE AMPLIACIÓN TÓRTOLES



Ocupación
S=25,77 m2

TÍTULO:
**PARQUE EÓLICO "AMPLIACIÓN TÓRTOLES"
Y SU INFRAESTRUCTURA DE EVACUACIÓN.**



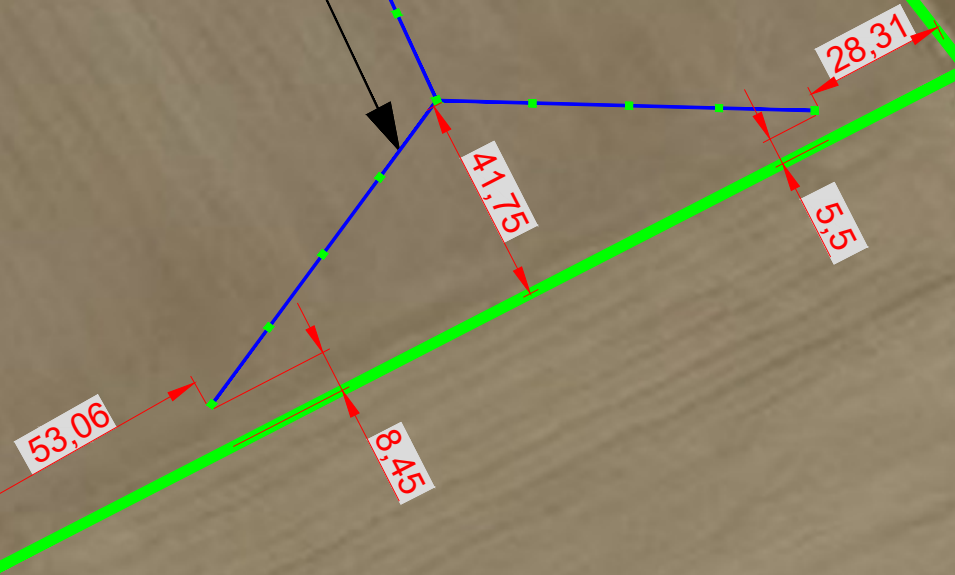
NOMBRE PLANO:
**P.E. "AMPLIACIÓN TÓRTOLES"
PLANTA TORRE DE REFERENCIA ACOTADA A LINDES**

ESCALA: 1:1.500	FECHA: NOVIEMBRE 2025	Nº PLANO HOJA 1 DE 1
--------------------	-----------------------------	-------------------------



09403A53501083
S=68.347 m²

TM DE CALIBRACIÓN PE AMPLIACIÓN TÓRTOLES



Ocupación
S=25,77 m²

TÍTULO:
**PARQUE EÓLICO "AMPLIACIÓN TÓRTOLES"
Y SU INFRAESTRUCTURA DE EVACUACIÓN.**



NOMBRE PLANO:
**P.E. "AMPLIACIÓN TÓRTOLES"
PLANTA TORRE DE CALIBRACIÓN ACOTADA A LINDES**

ESCALA: 1:1.500	FECHA: NOVIEMBRE 2025	Nº PLANO HOJA 1 DE 1
--------------------	-----------------------------	-------------------------